

INFORME DE MONITOREO DE MEDIOS*

Fecha: 10/06/2022

Semana N° 23

Coordinación de Vigilancia Epidemiológica

*Vigilancia basada en eventos de interés epidemiológico mediante el monitoreo de medios abiertos de comunicación locales y nacionales.

Reporte de eventos:

Amenaza	Tema	Medio	Fecha	Resumen	Liga	Prioridad
Biológico	Crisis de inseguridad en Morelos	El Sol de Cuernavaca	10 junio 2022	La Secretaría de Gobernación pondrá en marcha desde este viernes 10 de junio en Morelos la misma estrategia que ha implementado en otros estados con altos índices de violencia e incidencia de delitos de alto impacto.	https://www.elsoldecuernavaca.com.mx/loca/segob-intervendra-en-crisis-de-seguridad-en-morelos-8413299.html	Bajo
Biológico	Sin personal adecuado para Protección Civil	Diario de Morelos	10 junio 2022	Enrique Clement Gallardo, titular de la Coordinación Estatal de Protección Civil, aseguró que la mayoría de los responsables de las áreas de Protección Civil de los municipios no cuentan con el perfil adecuado.	https://www.diariodemorelos.com/noticias/sin-perfil-mayor-de-responsables-de-proteccion-civil-en-municipios-de-morelos	Bajo
Biológico	Explosión por pirotecnia	Diario de Morelos	10 junio 2022	Sin daños mayores y con los lesionados atendidos en centros de salud particulares se reportó el accidente con pirotecnia en el municipio de Tlalnepantla, donde se desarrollaba una fiesta patronal; las autoridades descartaron que se tratara de algún hecho provocado.	https://www.diariodemorelos.com/noticias/deja-explosi-n-de-pirotecnia-11-heridos-en-tlalnepantla	Bajo
Lluvias	Prevención de inundaciones	Diario de Morelos	10 junio 2022	Francisco Javier Barona Téllez, director de Protección Civil del municipio de Jiutepec, comentó "los trabajos preventivos, en la laguna seca, las barrancas y canales, para las lluvias, esperemos nos den buenos resultados, pero va depender de la cantidad de lluvia que pueda caer en este ciclo 2022".	https://www.diariodemorelos.com/noticias/previene-jiutepec-inundaciones	Bajo
Lluvias	Afectaciones por lluvias en Morelos	Diario de Morelos	10 junio 2022	La Coordinación Estatal de Protección Civil del Estado de Morelos informó que de acuerdo al pronóstico meteorológico emitido por la Comisión Nacional del Agua (Conagua), para Morelos aún se esperan condiciones de chubascos con lluvias puntuales fuertes, acompañadas de tormenta eléctrica.	https://www.diariodemorelos.com/noticias/alertan-por-lluvia-y-sus-afectaciones-en-morelos	Bajo
Lluvias	Afectaciones por lluvias en Morelos	Diario de Morelos	10 junio 2022	Fuertes vientos derribaron árboles en carreteras de varios municipios; la principal afectada fue la Cuernavaca - Cuautla, donde personal de Protección Civil actuó.	https://www.diariodemorelos.com/noticias/atiende-pc-ca-da-de-arboles-en-municipios	Bajo
Biológico	Daño a niños el uso excesivo del celular	La Unión	10 junio 2022	Siete casos de lesión cerebral en niños de entre uno y cuatro años por la exposición excesiva al teléfono celular o las tablets atiende la Clínica de Comunicación Humana de la Universidad Autónoma del Estado de Morelos (UAEM), informó José Israel Melgar García, director de la Facultad de Comunicación Humana, quien recomendó a los padres de familia no hacer de tales dispositivos un "chupón digital".	https://www.launion.com.mx/morelos/sociedad/noticias/207667-exposicion-prolongada-al-celular-dana-a-ninos.html	Bajo
Lluvias	Afectaciones por lluvias en Morelos	La Unión	10 junio 2022	Las fuertes rachas de viento registradas durante la noche del miércoles provocaron la caída de árboles en las colonias Emiliano Zapata y Eusebio Jáuregui, provocando afectaciones en un parque público y en una vivienda, por lo que Protección Civil y Bomberos hicieron un llamado a los habitantes a tomar precauciones para prevenir afectaciones a la integridad de sus familias y bienes materiales.	https://www.launion.com.mx/morelos/cuautla/noticias/207683-viento-provoca-caida-de-arboles-en-colonias-de-cuautla.html	Bajo



<http://ssm.gob.mx>



Servicios de Salud Morelos



@MorelosSalud

Callejón Borda N°3 Col. Centro C.P. 62000
Teléfono (777) 312 62 31 / 314 33 36 ext. 222

**Calle Gómez Azcárate No. 205, Col. Lomas de la Selva
C.P. 62270, Cuernavaca, Morelos. Tel.: 777 102 25 56**

Amenaza	Tema	Medio	Fecha	Resumen	Liga	Prioridad
Biológico	Prevención de CaCU	La Unión	10 junio 2022	La Secretaría de Salud –a través de Servicios de Salud de Morelos (SSM)– anunció que se instalará una unidad móvil para realizar estudios gratuitos de Papanicolaou, pruebas del Virus del Papiloma Humano (VPH) y exploración clínica de mama en el municipio de Zacatepec, a partir del 13 de junio.	https://www.launion.com.mx/morelos/zona-sur/noticias/207679-haran-pruebas-gratuitas-para-prevenir-cancer-de-cuello-uterino-en-zacatepec.html	Bajo
Biológico	Métodos definitivos de planificación familiar	La Unión	10 junio 2022	A través de un comunicado, Servicios de Salud de Morelos (SSM) informó que se realizarán jornadas intensivas de vasectomías sin bisturí, gratuitas y dirigidas a hombres que hayan decidido no tener más hijos; los procedimientos serán entre el 11 y 25 de junio en 10 centros de salud.	https://www.launion.com.mx/morelos/avances/noticias/207703-alista-ssm-jornada-intensiva-de-vasectomias-sin-bisturi.html	Bajo



<http://ssm.gob.mx>



Servicios de Salud Morelos



@MorelosSalud

Callejón Borda N°3 Col. Centro C.P. 62000
Teléfono (777) 312 62 31 / 314 33 36 ext. 222

**Calle Gómez Azcárate No. 205, Col. Lomas de la Selva
C.P. 62270, Cuernavaca, Morelos. Tel.: 777 102 25 56**

INFORME DE RIESGOS METEOROLÓGICOS

Fecha: 10/06/2022

Semana N° 23

Coordinación de Vigilancia Epidemiológica

Fuente: Servicio Meteorológico Nacional de México, CONAGUA.

LA ONDA TROPICAL NÚM. 3 Y LA VAGUADA MONZONICA ORIGINARÁN LLUVIAS MUY FUERTES, QUE PODRÍAN GENERAR DESLAVES E INUNDACIONES EN EL SUR Y SURESTE DE MÉXICO

Este día, la **onda tropical Núm. 3** se desplazará al sur y occidente del territorio nacional y, en combinación con el ingreso de humedad del Océano Pacífico generado por la **vaguada monzónica**, que se extenderá frente a las costas de Oaxaca y Chiapas, mantendrá un **temporal de lluvias** fuertes a muy fuertes en Veracruz, Guerrero, Oaxaca y Chiapas; además, en interacción con un **canal de baja presión**, que se extenderá sobre el norte, occidente y centro de México, con **inestabilidad en niveles altos de la atmósfera** y con el ingreso de humedad del Océano Pacífico y Golfo de México, ocasionará chubascos y lluvias fuertes, descargas eléctricas y posible caída de granizo en dichas regiones, incluido el Valle de México. También se pronostican fuertes rachas de viento con tolvánicas en zonas del norte y noreste del país. Por otra parte, continuará el ambiente vespertino caluroso a muy caluroso en gran parte del país con temperaturas por arriba de 35°C en 20 estados, pudiendo superar los 45°C en Baja California y Sonora. Finalmente, se espera que, una nueva **onda tropical** se aproxime al sureste de México, reforzando el potencial de lluvias.

Las lluvias se acompañarán de descargas eléctricas, vientos fuertes y probable caída de granizo

Intervalo de chubascos (5-25mm):

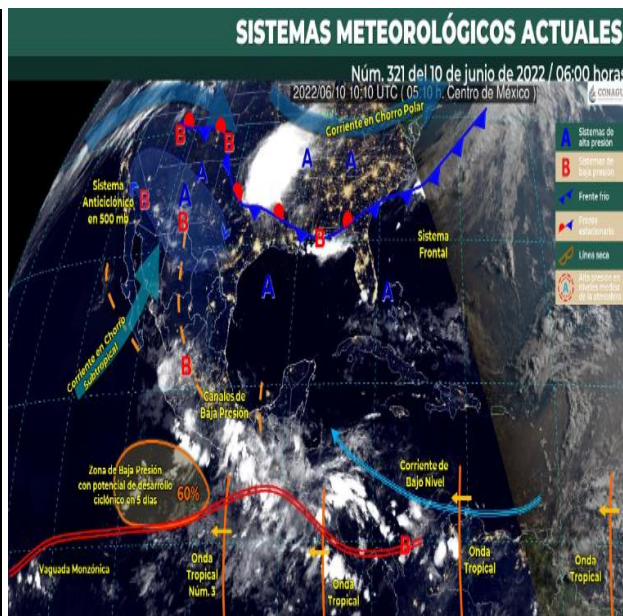
Sonora, Chihuahua, Durango, Sinaloa, Nayarit, Nuevo León, Tamaulipas, Estado de México, Ciudad de México, **Morelos**, Puebla, Tlaxcala, Tabasco, Campeche y Yucatán.

Temperaturas Máximas de 30-35 °C:

Aguascalientes, Guanajuato, Querétaro, **Morelos**, Colima, Oaxaca, Chiapas, Tabasco y Quintana Roo.

Pronóstico en región Mesa Central:

Cielo medio nublado en la mañana con probabilidad de bancos de niebla en zona serranas de la región. **Por la tarde cielo nublado con lluvias e intervalos de chubascos, descargas eléctricas y posible caída de granizo en Morelos**, Puebla y Tlaxcala, así como lluvias aisladas en Guanajuato, Querétaro e Hidalgo. Ambiente fresco por la mañana, así como frío en zonas altas de Hidalgo, Puebla y Tlaxcala. Ambiente cálido a caluroso por la tarde. Viento del este y noreste de 10 a 25 km/h en la región con rachas de hasta 45 km/h en zonas de tormenta.



<http://ssm.gob.mx>



Servicios de Salud Morelos



@MorelosSalud

Callejón Borda N°3 Col. Centro C.P. 62000
Teléfono (777) 312 62 31 / 314 33 36 ext. 222

**Calle Gómez Azcárate No. 205, Col. Lomas de la Selva
C.P. 62270, Cuernavaca, Morelos. Tel.: 777 102 25 56**

INFORME DE MONITOREO VOLCÁNICO Y SISMOLÓGICO

Fecha: 10/06/2022

Semana N° 23

Coordinación de Vigilancia Epidemiológica

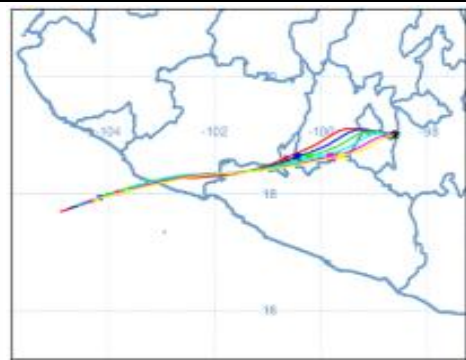
Fuente: Servicio Sismológico Nacional, UNAM. / Centro nacional de Prevención de Desastres (CENAPRED)-SEGOB, SENEAM-SCT y NOAA.

En las últimas 24 horas, mediante los sistemas de monitoreo del volcán Popocatepetl, se detectaron 10 exhalaciones de baja intensidad, acompañadas de vapor de agua, gases volcánicos y ligeras cantidades de ceniza. Adicionalmente se registraron 12 minutos de tremor. Durante la mañana y al momento de este reporte, se observa una ligera emisión de vapor de agua y gases volcánicos con dirección suroeste (SO).

NIVEL DE ALERTA	SEMAFORO	AMARILLO-FASE 2	RECOMENDACIONES PARA LA FASE AMARILLO FASE 2
	<p>El volcán presenta incremento en su actividad, con explosiones esporádicas:</p> <ul style="list-style-type: none">● Pluma continua de vapor de agua y gas.● Caída de ceniza leves a moderadas en poblaciones cercanas.● Lanzamiento de fragmentos incandescentes y posibilidad de flujos piroclásticos de corto alcance asociado a las explosiones.● Crecimiento y destrucción de domos de lava.● Flujos de lodo o escombros de corto alcance.		<ol style="list-style-type: none">1. Continuar con el radio de seguridad de 12 km, por lo que la permanencia en esa área no está permitida.2. Controlar el tránsito entre Santiago Xalitintla y San Pedro Nexapa, vía Paso de Cortés.3. A las autoridades de Protección Civil, mantener sus procedimientos preventivos, de acuerdo con sus planes operativos.4. A la población se le recomienda elevar la atención a los avisos de las autoridades de su localidad y se exhorta a no acercarse al volcán, y mucho menos al cráter.5. Mantenerse fuera de cañadas ante posibles flujos de lodo, principalmente en temporada de lluvias.

PRONOSTICO DE CAIDA DE CENIZA

En caso de una exhalación de ceniza volcánica, el pronóstico de trayectoria hacia el oeste-suroeste, (simulando exhalación cada hora en las próximas 6 horas) a su paso por la zona oeste del estado de Puebla; zona sureste, sur y suroeste del Estado de México; zona noreste, norte, centro-norte, noroeste y oeste del estado de Morelos y zona norte y noroeste del estado de Guerrero, para las primeras 12 horas de pronóstico, (09:00 a las 21:00 hora local). Posteriormente para las últimas 12 horas de pronóstico, (21:00 a las 09:00 hora local del día siguiente), continuarán en la zona noroeste y oeste del estado de Guerrero; zona sureste y sur del estado de Michoacán y sobre el Océano Pacífico en donde concluirían.



SISMOS	<p>Se registró sismo de magnitud de 4.2 grados Richter, a las 09:59:54 hrs con localización del epicentro a 82 km al sureste de San Felipe, Baja California.</p> <p>NO PERCIBIDO EN EL ESTADO DE MORELOS.</p>	
	<p>REPORTE DE DAÑOS A LA POBLACION</p> <p>PROTECCIÓN CIVIL</p> <p>Sin reporte de daños a la población ni a la infraestructura en salud.</p>	



<http://ssm.gob.mx>



Servicios de Salud Morelos



@MorelosSalud

Callejón Borda N°3 Col. Centro C.P. 62000
Teléfono (777) 312 62 31 / 314 33 36 ext. 222

**Calle Gómez Azcárate No. 205, Col. Lomas de la Selva
C.P. 62270, Cuernavaca, Morelos. Tel.: 777 102 25 56**

INFORME DE MONITOREO DE TEMPERATURAS Y CALIDAD DEL AIRE

Fecha: 10/06/2022

Semana N° 23

Coordinación de Vigilancia Epidemiológica

Fuente: Comisión Estatal de Agua (CEAGUA)



PRONOSTICO DE TEMPERATURAS POR MUNICIPIO

Municipio	Min.	Max.	Municipio	Min.	Max.
Amacuzac	18°	35°	Tepalcingo	20°	33°
Cuautla	18°	33°	Ayala	16°	34°
Jiutepec	16°	32°	Huitzilac	06°	21°
Temixco	18°	38°	Tepoztlán	15°	34°
Tlaltizapan	18°	35°	Zacualpan	14°	28°
Axochiapan	19°	36°	Tlalquitenango	20°	37°
Cuernavaca	14°	30°	Puente de Ixtla	19°	37°
Jojutla	20°	37°			

TEMPERATURAS MÁXIMAS Y MÍNIMAS, ULTIMAS 24 HRS

Mínimas

Huitzilac	06° 21°
Tetela del Volcán	12° 22°
Totolapan	14° 22°
Ocuituco	13° 24°

Máximas

Tlaquitenango	20° 37°
Jojutla	20° 37°
Axochiapan	19° 36°
Zacatepec	20° 31°



CALIDAD DEL AIRE

ÍNDICE AIRE Y SALUD

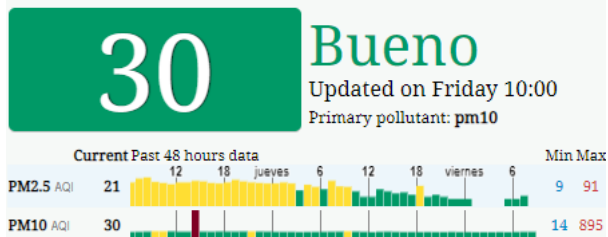
NIVEL DE RIESGO ASOCIADO

RECOMENDACIONES

GRUPOS SENSIBLES

PARA TODA LA POBLACIÓN

Estación de Monitoreo Cuernavaca Centro, Morelos.



Bajo

Se considera que el riesgo es mínimo.

Disfruta las actividades al aire libre.



<http://ssm.gob.mx>



Servicios de Salud Morelos



@MorelosSalud

Callejón Borda N°3 Col. Centro C.P. 62000
Teléfono (777) 312 62 31 / 314 33 36 ext. 222

**Calle Gómez Azcárate No. 205, Col. Lomas de la Selva
C.P. 62270, Cuernavaca, Morelos. Tel.: 777 102 25 56**

INFORME DE MONITOREO EPIDEMIOLÓGICO

Fecha: 10/06/2022

Semana N° 23

Coordinación de Vigilancia Epidemiológica

Fuente: Jurisdicciones Sanitarias del estado de Morelos.

JURISDICCION SANITARIA I:

👉 SIN EVENTOS EXTRAORDINARIOS.

JURISDICCION SANITARIA II:

👉 SIN EVENTOS EXTRAORDINARIOS.

JURISDICCION SANITARIA III:

👉 SIN EVENTOS EXTRAORDINARIOS.



<http://ssm.gob.mx>



Servicios de Salud Morelos



@MorelosSalud

Callejón Borda N°3 Col. Centro C.P. 62000
Teléfono (777) 312 62 31 / 314 33 36 ext. 222

**Calle Gómez Azcárate No. 205, Col. Lomas de la Selva
C.P. 62270, Cuernavaca, Morelos. Tel.: 777 102 25 56**